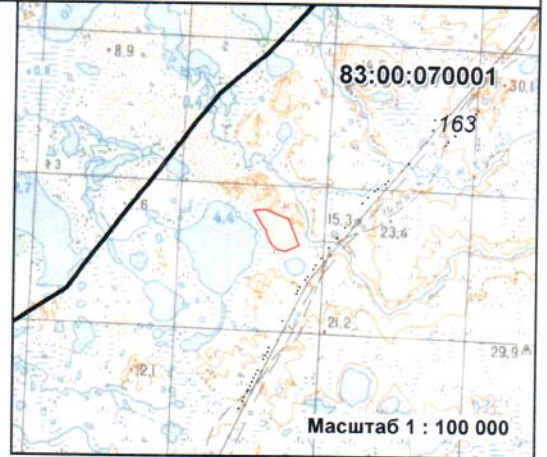
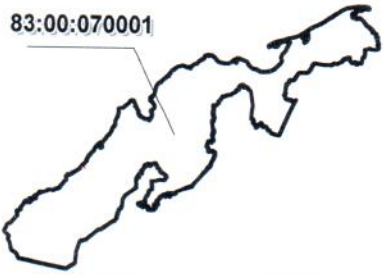


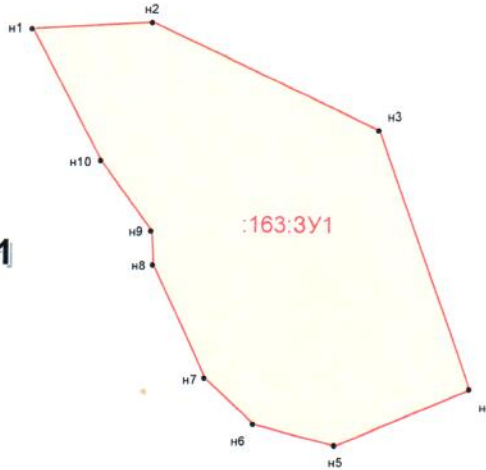
Схема расположения земельных участков на кадастровом плане территории

83:00:070001



83:00:070001

:163



Масштаб 1 : 10 000

Условные обозначения:

- испрашиваемые земельные участки
- земельные участки по сведениям ГЗК

Заказчик: ГУП "Нарьян-Мардорремстрой"

Местоположение земельных участков: Ненецкий автономный округ

Категория земель: Земли сельскохозяйственного назначения

Кадастровый номер: 83:00:070001:163:3У1

Разрешенное использование:
"Под добычу песка строительного на участке недр местного значения "Хундюг"

Площадь земельного участка 191 166 квм

Условный номер земельного участка 83:00:070001:163:3У1		
Площадь земельного участка 191 166 квм		
Обозначение характерных точек границ	Координаты, м	
	X	Y
н1	1012357.2	5296550.62
н2	1012368.01	5296715.79
н3	1012224.1	5297028.12
н4	1011864.94	5297156
н5	1011787.41	5296971.29
н6	1011814.98	5296859.57
н7	1011876.63	5296791.71
н8	1012033.49	5296719.52
н9	1012080.75	5296716.67
н10	1012178.37	5296646.37
н1	1012357.2	5296550.62

УТВЕРЖДЕНА:
Управление имущественных
и земельных отношений НАО

Распоряжение

от " 7 " 08 2019 г.

№ 833